











À l'aventure sur la rivière Chaudière

-  Accès payant
-  Accès pour bateau
-  Accès pour canot, kayak et paddle board
-  Halte VR
-  Mise à l'eau pour canot et kayak seulement
-  Quai
-  Rampe de mise à l'eau
-  Stationnement
-  Tables à pique-nique
-  Toilettes

Halte Nature Belle-vue
1192, rue Bellevue

   **P**  

Parc nautique Saputo
967, rue Notre-Dame Nord

     **P**  

Base plein air de la Chaudière
151, rue du Pont





\$   **P**

Parc municipal Saint-Joseph-de-Beauce
57, rue Martel

   **P**  

Stationnement de la 1ère Avenue, près de l'accès à l'île Pozer
11 121, 1ère Avenue

 **P**

-  Accès à la rivière
-  Information touristique
- Parcours cartographiés***
-  La route bleue (laroutebleue.ca)
-  Parcours canotable cartographié sur cartespleinair.org

*Parcours pour lesquels une cartographie détaillée est disponible. Les autres tronçons peuvent présenter des obstacles ou des rapides — informez-vous avant de naviguer.

Parc Veilleux
522 avenue de la Chaudière

    **P**  

Parc Sartigan
Rive Est de la rivière Chaudière, au bout de la rue du Barrage-Sartigan

  **P** 



La rivière Chaudière, une rivière à découvrir



Rivière Chaudière, Scott



Crédit photo Go-Van

État de la qualité de l'eau

De manière générale, et selon les suivis effectués par le MELCCFP, la qualité d'eau de la rivière Chaudière est satisfaisante et permet tous les usages. Cependant, sa qualité peut varier au fil des jours selon les conditions (pluies, événements exceptionnels, etc.).

Si vous baignez, il est recommandé :

- D'éviter d'avaler de l'eau;
- De ne pas se baigner avec une plaie ouverte;
- De bien s'essuyer à la sortie de l'eau;
- De se laver les mains avant de manger;
- De prendre une douche dès que possible.

Aussi, pour la santé de la rivière et des autres, évitez de rejeter des contaminants dans l'eau (déchets, excréments) et ne nourrissez pas les oiseaux.

Nettoyer, c'est protéger

Pour protéger notre rivière contre les espèces exotiques envahissantes, nettoyez, videz et séchez toujours vos embarcations et équipements avant et après chaque sortie.

Utilisez les accès à l'eau aménagés, évitez les zones sensibles comme les îlots végétalisés et accostez plutôt sur les rives. Adoptez de bonnes pratiques en nature et rappez tous vos déchets.



Rivière Chaudière

Poissons présents dans la rivière



- Doré jaune
- Achigan à petite bouche
- Barbotte brune
- Grand brochet
- Maskinongé
- Perchaude
- Touladi (truite grise)
- Omble de fontaine (truite mouchetée)
- Truite brune

Votre sécurité sur l'eau, votre engagement

Les activités nautiques comportent des risques. Vous devez vous assurer de posséder les compétences et les habiletés nécessaires à la pratique de votre activité.

Cette carte présente des accès et des tronçons de rivière à titre informatif. Les conditions peuvent varier et certains segments peuvent comporter des obstacles ou des rapides. Assurez-vous d'avoir les compétences requises et de bien vous informer avant de naviguer.

Conditions de la rivière

En canot ou en kayak, il est essentiel de vérifier le niveau et le débit de l'eau.

Consultez le Système de surveillance de la rivière Chaudière afin de connaître les conditions en temps réel.

